



**КОМИТЕТ ИМУЩЕСТВЕННЫХ ОТНОШЕНИЙ  
АДМИНИСТРАЦИИ ПЕРМСКОГО МУНИЦИПАЛЬНОГО ОКРУГА**

**РЕШЕНИЕ**  
о размещении объектов № 2609

Пермский край  
Пермский округ

05.09.2024

Комитет имущественных отношений администрации Пермского муниципального округа разрешает Акционерному обществу «Газпром газораспределение Пермь» (ИНН 5902183841, ОГРН 2125902017723, почтовый адрес: 614000, г. Пермь, ул. Петропавловская, 43)

размещение объекта «газопровод давлением до 1,2 Мпа, для размещения которого не требуется разрешения на строительство»

на землях государственная собственность на которые не разграничена

на срок 1 год

Местоположение: Пермский край, Пермский м.о., п. Юго-Камский, ул. Мостовая, к дому 47а

Приложение: схема предполагаемых к использованию земель или части земельного участка.

Особые условия использования:

1. При размещении объекта учесть параметры ширины проезда улично-дорожной сети, во избежание сужения полосы отвода дороги.
2. Получение разрешения на производство земляных работ.

Председатель комитета



(подпись, печать)

Е.А. Демидова



# Схема предполагаемых к использованию земель или части земельного участка

Объект: Газопровод давлением до 1.2 Мпа, для размещения которого не требуется разрешения на строительство

Местоположение: расположенных по адресу: Пермский край,  
Пермский м. о. п Юго-Камский,  
ул. Мостовая, к дому 47а

Площадь земель или части земельного участка, кв.м.: 587

Категория земель: земли населенных пунктов

Вид разрешенного использования: -

Описание границ смежных землепользователей:








От точки н1 до точки н2 - земельный участок с кадастровым номером 59:32:0100009:5344

От точки н2 до точки н21 - земли общего пользования

От точки н21 до точки н23 - земельный участок с кадастровым номером 59:32:0100009:5344

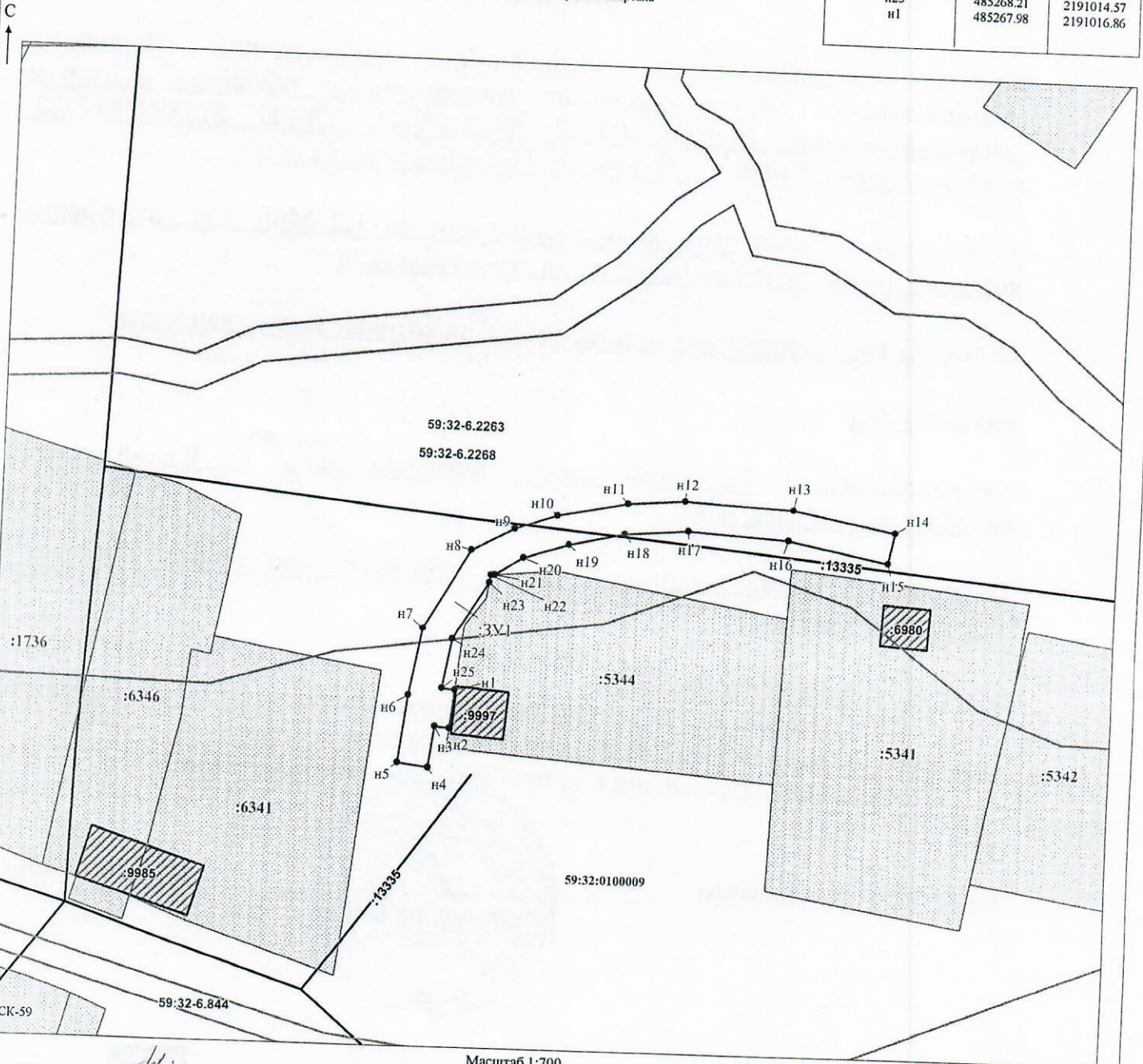
От точки н23 до точки н1 - земли общего пользования


## Условные обозначения:

-  - предполагаемый участок земель, на которых планируется размещение объекта
-  - границы и номер земельного участка, сведения о которых внесены в ЕГРН
-  - границы и номер объекта капитального строительства, сведения о которых внесены в ЕГРН
-  - граница кадастрового квартала
-  - зоны с особыми условиями использования территории, сведения о которых внесены в ЕГРН
-  - обозначение запрашиваемого земельного участка
-  н1 - характеристика точка границ земель или части земельного участка
- 59:32:0100009 - номер кадастрового квартала

## Каталог координат, м

№ точки границы	X	Y
н1	485267.98	2191016.86
н2	485261.39	2191016.14
н3	485261.64	2191013.64
н4	485254.66	2191012.78
н5	485255.28	2191007.53
н6	485266.84	2191008.97
н7	485278.34	2191010.99
н8	485291.78	2191018.76
н9	485295.73	2191026.01
н10	485298.18	2191033.15
н11	485300.68	2191045.14
н12	485301.48	2191054.89
н13	485300.57	2191073.29
н14	485297.19	2191090.64
н15	485291.99	2191089.65
н16	485295.30	2191072.62
н17	485296.30	2191055.63
н18	485295.41	2191044.77
н19	485293.25	2191035.33
н20	485290.75	2191027.66
н21	485287.81	2191022.85
н22	485287.76	2191022.25
н23	485286.47	2191022.03
н24	485276.71	2191016.09
н25	485268.21	2191014.57
н1	485267.98	2191016.86



Заявитель:  / Горбунова А.П.

Масштаб 1:700

МП

(подпись, расшифровка подписи)

(для юридических лиц  
и индивидуальных предпринимателей)